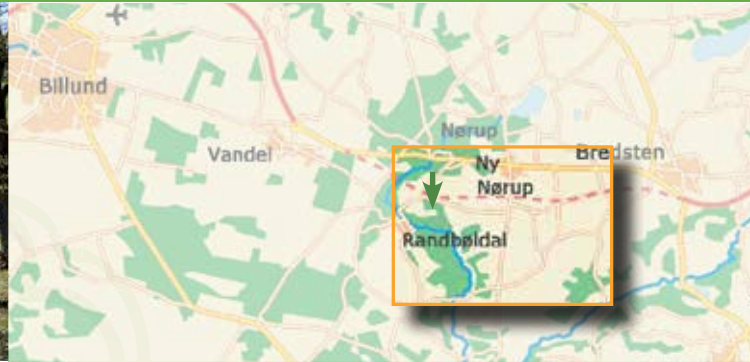


# Vejele Ådal

## RANDBØLDAL FORTÆLLERRUTE



### De 7 fortællinger

Telefonnumre til historierne finder du på pæle langs turen. Der er i alt 7, og du kan komme til ruten fra tre forskellige parkeringspladser.

Papirarbejder Maren Tranholm fortæller om:

**1. Det røde turbinetårn ved den gamle fabrik.** Den skrækelige ildebrand den 22. marts 1846.

**2. Turbinesøen.** Dengang hest og rytter faldt i Turbinesøen.

**3. Broen ved Vejle Å**  
En sær flok folk hun så en sommerdag i juli 1912.

**4. Kong Rans Høj**  
Randbøl Kro og et gruelt mord.

**5. Firehøje ved Hærvejen**  
Det græsselige slag mellem kong Ran og kong Amled i Kongsdalen.

**6. Hærvejsmarkedspladsen**  
Hærvejsmarkedet i Randbøl, hvor Niels Holgersen kom op at slås med loen Pedersen fra Bindeballegård.

**7. Egeskoven**  
Troldens hjerte, der var gemt i den gamle egeskov.

## FORTÆLLINGER PÅ DIN MOBIL på en vandretur rundt i den smukke Randbøldal

Ta' børnene og mobiltelefonen med ud på Fortællerruten i Randbøldal, og nyd den smukke natur ved Hærvejen og den Øvre Vejle Ådal. Lyt samtidig til nogle af historierne i området – de er ikke kedelige.

Langs den afmærkede vandreroute på ca. 4 km er lavet en Fortællerrute, hvor du på din mobiltelefon kan høre historier og sagn fra gamle dage.

Se mere på [fortaellerruten.dk](http://fortaellerruten.dk).

Du kan få et indtryk af ruten på film: <http://natur-kultur-vejle.dk/billedserier/Fortaellerruten/>

Fortællingerne er gengivet på baggrund af gamle historier og sagn fra området, af naturvejleder Peer Høgsberg.

Fortællerruten er lavet med tilskud fra Friluftsrådet.

Historierne er for både børn og voksne, og har en længde på et par minutter. Det koster ikke andet end almindelig mobiltelefonkontakt at ringe op.

### OPGAVEJAGT FOR BØRN

Kan du lide leg og konkurrence er opgavejagten noget for dig. Efter hver historie kan du svare på et par spørgsmål, og få points. Du kan konkurrerer på point og hastighed med dine venner og I kan også dyste gruppe mod gruppe.

Få overblik over vandremuligheder i Vejeområdet, og download turfoldere på [okolariet.dk](http://okolariet.dk), [oplevel.vejle.dk](http://oplevel.vejle.dk) og [friluftskortvejle.dk](http://friluftskortvejle.dk)



Udgivet af Vejele Kommune juni 2010. Genoptrykt maj 2012, og juni 2014. Denne tryksag bærer det nordiske miljømærke svanen.



Find numrene på pælene langs ruten og hør historierne



Ved Turbinesøen



Randbøl Kirke



Abeblomst



Efter hver historie kan du svare på et par spørgsmål, og få points. Du kan konkurrere på point og hastighed med dine venner, og I kan dyste gruppe mod gruppe.

### Randbøldal i Vejle Ådal

Fortællerruten i Randbøldal krydser Hærvejen, og på bare 4 km kan du opleve både det flade hedelandskab og den kuperede moræne. Ved Firehøje er fin udsigt over det åbne hedelandskab, med opdyrkede jorde og nåletræsplantager, og kun få hundrede meter længere øst på, ser du som kontrast hertil, det karakteristiske østjydske landskab. Her følger ruten Vejle Å, hvor åen endnu er smal og dalen er dyb med stejle skrænter. På ådalens skrænter vokser ege- og bøgeskov, og på de flade ånære arealer er moser,

enge, og opstemmede vandkraftsøer.





Der er historier overalt i dette gamle kulturlandskab – langt flere end de 7 vi har valgt at fortælle ved rutepælene.

Ruten starter og slutter ved Randbøldalmuseet, hvor vandkraften demonstreres i et vand-experimentarie. Her kan du lære at tæmme vandet ved hjælp af bl.a. møller og sluser, midt i et område hvor vandkraften gennem næsten 300 år har været livsgrundlaget for Randbøldals befolkning.



Randbøldalmuseet med vandexperimentarie

### Signaturforklaring

-  Fortællerruten
-  Hærvejscykelruten
-  Pæle m. telefonnumre
-  Parkeringsmuligheder